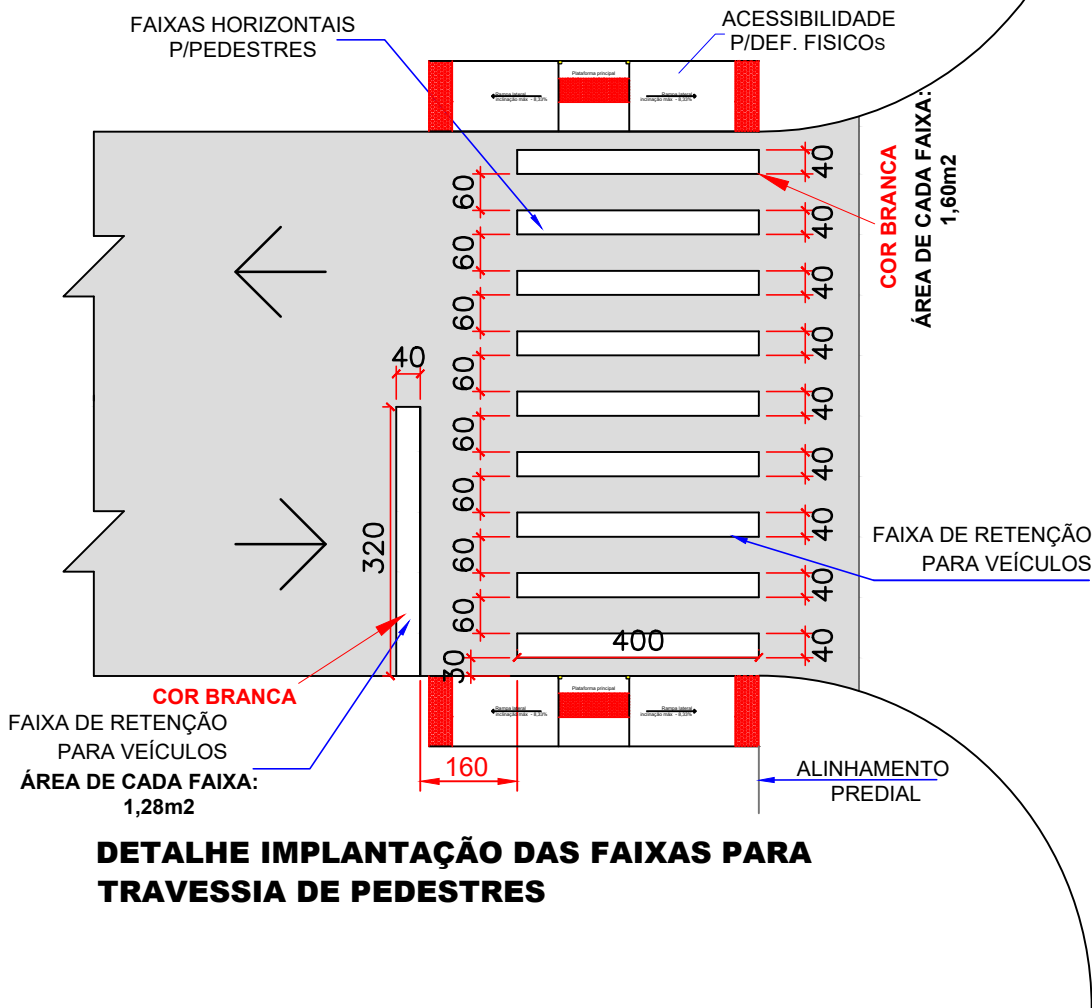



PINTURA DE SINALIZAÇÃO HORIZONTAL

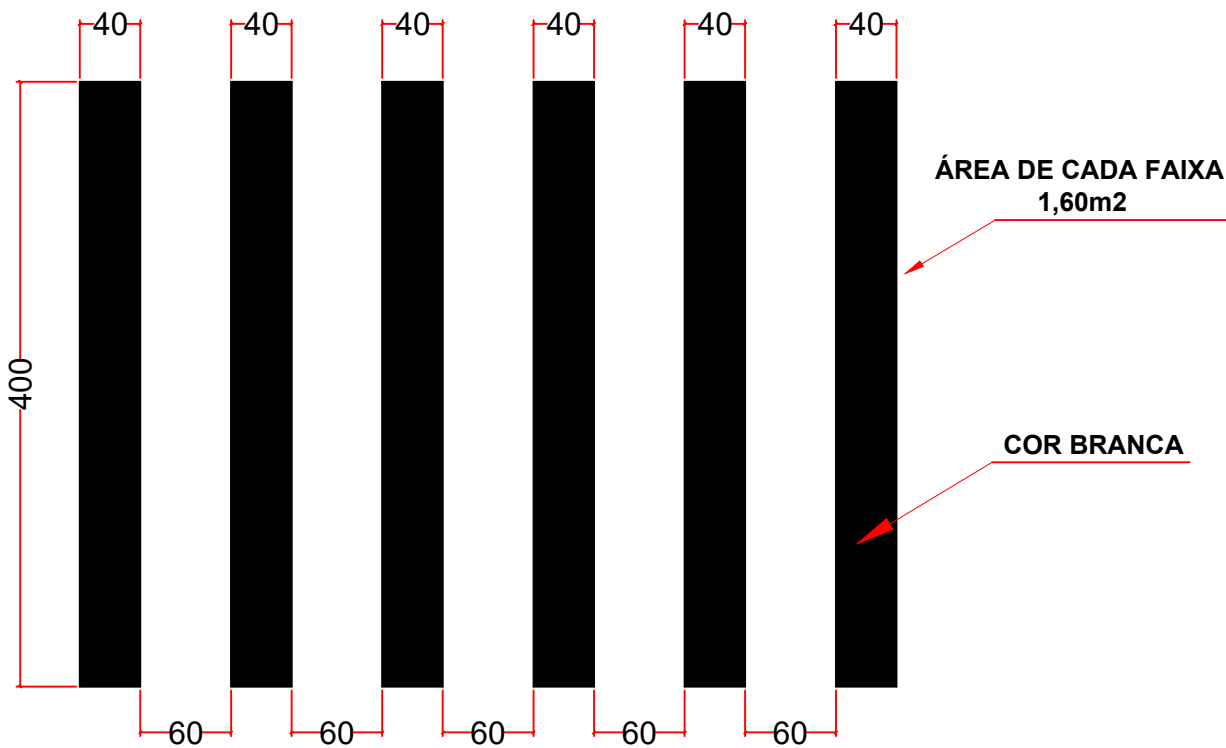
- RUA HEITOR SAFRAIDER
- Pintura de sinalização horizontal: 124,85m2
- RUA ARNOLDO GOMES SALES
- Pintura de sinalização horizontal: 169,12m2
- RUA JOSÉ VIEIRA
- Pintura de sinalização horizontal: 140,76m2
- RUA ELIANE DE F. BORTOLUZZI
- Pintura de sinalização horizontal: 22,04m2
- RUA GENERAL ESPIRITO SANTO
- Pintura de sinalização horizontal: 25,70m2
- RUA SOUZA NAVES
- Pintura de sinalização horizontal: 92,82m2
- RUA SANTANA
- Pintura de sinalização horizontal: 20,20m2



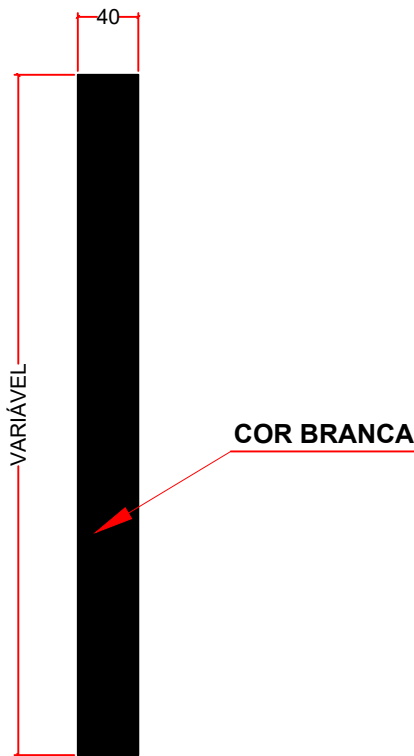
Divisão de Fluxo Oposto



- Largura da linha: 0,15 m;
- Distancia entre linha: 0,15 m;
- Comprimento da faixa - A: 2,00 m;
- Comprimento sem faixa - B: 3,00 m;
- Área de cada faixa: 0,30 m2;
- Cor Amarela.



DETALHE DAS FAIXAS DE TRAVESSIA
ESCALA 1:50



DETALHE DA FAIXA DE RETENÇÃO
ESCALA 1:50

Obra: RECAPE ASFÁLTICO SOBRE CALÇAMENTO
NAS RUAS DO BAIRRO JD PANORAMA - ÁREA TOTAL: 14.595,00m2

Local: LAR. DO SUL/Pr	Relação das ruas a receberem o recape: 01- RUA HEITOR SAFRAIDER 02- RUA ARNOLDO GOMES SALES 03- RUA JOSÉ VIEIRA 04- RUA ELIANE DE FATIMA BORTOLUZZI 05- RUA GENERAL ESPIRITO SANTO 06- RUA SOUZA NAVES 07- RUA SANTANA	Folha: 02/03
Escala: INDICADA	Proprietário: PREF. MUN. DE LARANJEIRAS DO SUL CNPJ. 76.205.970/0001-95 AV. HONÓRIO BABINSKI - PAÇO MUNICIPAL Nº 01 CEP. 85301-000 FONE (042) 3635-8100 LARANJEIRAS DO SUL/PR	Arquivo Digital: RECAPE
Data: SET/2024	Desenho: EDSON	Ultima Atualização: 05 / 09 / 2024

SINALIZAÇÃO HORIZONTAL



Resp.p/ Projeto:

SECRETARIA DE OBRAS E URBANISMO
FONES (042) 3635-8131 e 3635-8107

